

آشکارسازی آماری اثر گاز گلخانه‌ای هگزا فلورید گوگرد بر بارش‌های فصلی ایران در دههٔ اخیر

یوسف قویدل رحیمی* - دانشیار اقلیم‌شناسی، دانشگاه تربیت مدرس، تهران
میثم طولابی‌نژاد - کارشناس ارشد اقلیم‌شناسی کاربردی، دانشگاه تربیت مدرس، تهران
منوچهر فرج‌زاده - استاد اقلیم‌شناسی، دانشگاه تربیت مدرس، تهران

پذیرش: ۱۳۹۲/۰۹/۰۳

وصول: ۱۳۹۲/۰۴/۰۹

چکیده

اثرات گلخانه‌ای یکی از تهدیدهای جدی محیط‌زیست هستند و عوارض جانبی آن متوجه تمامی نقاط جهان است. با توجه به اهمیت این موضوع، پژوهش حاضر با هدف نقش گازهای گلخانه‌ای در نوسانات بارش ایران مورد بررسی قرار گرفت. بدین منظور از روش همبستگی پیرسون استفاده شد. داده‌های مجموع بارش ۳۶ ایستگاه منتخب بر اساس صحت داده‌های آماری و پراکندگی فضایی ایستگاه‌ها در سطح کشور، از سال ۲۰۰۰ تا ۲۰۱۰ از سازمان هواشناسی کشور اخذ گردید. همچنین آمار و اطلاعات مربوط به گاز هگزا فلورید (بر حسب بیلیون در قسمت) از ایستگاه شاخص جهانی منولوا دریافت شد. نتایج حاصل از تحلیل فضایی پژوهش نشان دادند که تأثیر گاز هگزا فلورید گوگرد بر بارش فصل بهار در بخش‌های شرق و جنوب شرق کشور تقریباً مثبت و به صورت افزایش بارش و در سواحل دریای خزر تأثیر این گازها به صورت کاهش بارش بوده است. با توجه به اینکه تابستان فصل خشکی است؛ بنابراین، نتایج حاصل از تحلیل این فصل قابل اطمینان نیست. در فصل پاییز تأثیر گاز هگزا فلورید گوگرد بر بارش بخش‌های جنوب شرقی کشور مثبت و به صورت افزایش بارش و در بخش‌های شمالی و شمال شرقی کشور تأثیر این گاز بر بارش مناطق از نوع معکوس و به صورت کاهش بارش خود را نشان داده است؛ اما بارش فصل زمستان طی این دوره آماری، از گاز هگزا فلورید گوگرد تأثیر چندانی نپذیرفته‌اند. در مجموع می‌توان گفت که بارش شهرهای بزرگ و صنعتی، بیشترین تأثیر را از این گاز به صورت کاهش بارش پذیرفته‌اند.

واژگان کلیدی: تغییر اقلیم، گاز گلخانه‌ای، هگزا فلورید گوگرد، اکسید نیتروژن، بارش ایران.

مقدمه

اثرات گلخانه‌ای یکی از تهدیدهای جدی محیط‌زیست هستند و عوارض جانبی آن متوجه تمامی نقاط جهان است. این پدیده از زمان تشکیل جوّ کره زمین وجود داشته و یکی از ویژگی‌های کره زمین محسوب می‌شود. بیشترین تأثیرات گرمایش گلخانه‌ای به تغییرات اقلیم و تغییر در الگوهای بارندگی و دمای کره زمین مربوط است و اثرات این بی‌نظمی‌ها از هم‌اکنون آشکار شده است. تغییر اقلیم و افزایش گرمایش جهانی به واسطه افزایش گازهای گلخانه‌ای باعث توزیع نایکنواخت بارش می‌شود و بر منابع آب تأثیر می‌گذارد (خسروی و همکاران، ۱۳۸۹). به‌ویژه در ایران که بیش از ۸۲٪ قلمرو کشور در منطقه خشک و نیمه‌خشک قرار دارد (نظامی، ۱۳۸۹). به سبب سیال بودن جو، گازهای موجود در آن نیز توسط گردش جو به سایر نقاط جابه‌جا شده و کلّ جو را دچار تغییر و تحول می‌کنند؛ بنابراین، نه تنها جوّ مناطق صنعتی و آلوده، بلکه تمامی جوّ کره زمین با شدت و ضعف‌هایی دچار این تغییر و تحولات اقلیمی شده است، از این رو کشورهای جهان به فکر کنترل و کاهش میزان انتشار این گازها هستند. کشور ما هم از این قاعده مستثنی نخواهد بود و باید به سمت کنترل و کاهش انتشار این گازها گام بردارد (دکامی، ۱۳۸۹). افزایش انتشار این گازها و در نتیجه وقوع پدیده تغییرات اقلیمی، آثار مستقیم و غیر مستقیمی بر محیط‌زیست و حیات بشری خواهد گذاشت (علی‌حسین زهرایی، ۱۳۸۷). همچنین تراکم این گازها در جو، سطح زمین را به صورت یک گلخانه گرم درآورده و بسیاری از مکانیسم‌های اکوسیستمی محیط‌زیست را نامتوازن ساخته است.

در گرمایش ناشی از گازهای گلخانه‌ای زمین، بیش از ۲۰ گاز دخالت دارند که سهم چند گاز بیش از بقیه است و منبع مهم انتشار آنها نیز فعالیت‌های بشری است. یکی از این گازها، هگزا فلورید گوگرد می‌باشد که جزء خانواده کلرو فلورو کربن‌ها است. بیشترین مصرف این گازها در مواردی مانند کف‌کننده‌ها، حلال‌ها، سیستم‌های تهویه و سرمایش و عایق‌سازی هستند. طبق تحقیقات انجام‌شده در نهایت مواد حاصل از این فرایند خود در طی یکسری واکنش‌های پیچیده شیمیایی باعث از بین رفتن ازن جوّ بالا می‌شوند. همچنین پرتوهای فرورسرخ را در جوّ پایین جذب کرده و به عنوان یک گاز گلخانه‌ای عمل می‌کند (ثبوتی، ۱۳۹۰: ۶۴). در حال حاضر هیدرو فلورو کربن‌ها و پرفلورو کربن‌ها جایگزین کلرو فلورو کربن‌ها شده است که مخرب لایه ازن نبوده ولی همچنان اثرات گلخانه‌ای دارند. طول عمر این‌گونه مواد در جو نیز متفاوت است. از گازهای گلخانه‌ای دیگر اکسید نیتروژن است که طول عمر آن در جو حدود ۱۵۰ سال است. عمده‌ترین منابع طبیعی انتشار این گاز از فرایندهای میکروبی در آب‌و خاک است؛ به طور طبیعی، رهاسازی این گاز از طریق اقیانوس‌ها و خورها، خاک‌های طبیعی و خاک‌های کودپاشی شده انجام می‌گیرد (تقدیسیان و میناپور، ۱۳۸۲).

با توجه به اثرات گازهای گلخانه‌ای بر بارش کره زمین، پژوهشگران سایر کشورها نیز در این زمینه به مطالعه و تحقیق پرداخته و به نتایج جالبی دست یافته‌اند. در این خصوص، می‌توان به چند نمونه از این مطالعات و نتایج آنها اشاره کرد: فری و همکاران (۱۹۹۸)، با شبیه‌سازی افزایش گرمای پاییز با استفاده از مدل منطقه‌ای آب‌وهوا در سراسر اروپا، به این نتیجه رسیدند که با افزایش دما تا ۲ درجه سانتی‌گراد، رطوبت ۱۵٪ افزایش خواهد یافت و در نتیجه بارش‌های بیش از ۳۰ میلی‌متر افزایش چشمگیری پیدا می‌کند. افزون بر پژوهش یادشده رامنثان و فنگ^۱ (۲۰۰۹)، در تحقیقی به این نتیجه رسیدند که با افزایش گازهای گلخانه‌ای و گرمایش جهانی، تبخیر کاهش یافته در نتیجه بارش نیز کاهش می‌یابد. روپاش و فریزرم^۲ (۲۰۱۱):

1- Ramanthan & Feng

2- Raupach & Frasierm

۳۳)، با بررسی و مطالعات تغییر اقلیم نشان می‌دهند که تغییرات اقلیمی باعث نوساناتی در میزان برف و باران و به ویژه کاهش نسبت برف به باران و همچنین تغییراتی در میزان رطوبت خاک، شدت و فراوانی طوفان‌ها، رواناب، سیلاب‌ها، طول خشکی و خشکسالی شده است. راموس^۱ و همکاران (۲۰۱۲)، با تجزیه و تحلیل چندمتغیره تغییرات فصلی دما و بارش در طول ۶۰ سال گذشته در آب‌وهوای مدیترانه‌ای منطقه شمال شرق اسپانیا به این نتیجه رسیدند که در تمام ایستگاه‌ها با توجه به فصول مختلف سال دما حدود ۱/۵ تا ۲/۵ درجه افزایش یافته است ولی بارش در آنها روند قابل توجهی نداشته است.

در ایران نیز به جز چند مقاله، تحقیقات مدوتی در رابطه با اثر گازهای گلخانه‌ای بر بارش صورت نپذیرفته است. این چند مقاله نیز بیشتر بر تأثیر گرمایش جهانی بر بارش تأکید داشته‌اند که در ادامه به این مطالعات پرداخته می‌شود: منتظری و فهیمی (۱۳۸۲)، به این نتیجه رسیدند که نتایج حاصل از سناریوهای مختلف تغییر اقلیم نشان می‌دهد که با بالا رفتن دما، تبخیر در اکثر حوضه‌های رودخانه‌ای در تمام سال افزایش می‌یابد. افزایش دمای حدود ۲ تا ۶ درجه سانتی‌گراد موجب ۶٪ تا ۱۲٪ افزایش در تبخیر و تغییرات بارش بین ۷۱٪ تا ۷۸٪ در ۳۰ حوضه مورد مطالعه خواهد شد. مساح بوانی و مرید (۱۳۸۴)، با استفاده از مدل گردش عمومی HadCM3 اثر تغییر اقلیم بر جریان زاینده‌رود اصفهان را مورد مطالعه قرار دادند. در این مطالعه، آثار ناشی از تغییر اقلیم بر دما، بارندگی و رواناب در این حوضه تحت دو سناریوی اقلیمی و برای دو دوره ۳۰ ساله ۲۰۱۰-۲۰۳۹ و ۲۰۷۰-۲۰۹۹ میلادی، مورد تحلیل قرار گرفت. نتایج پژوهش ایشان نشان از کاهش بارندگی و افزایش درجه حرارت در هر دو دوره و به ویژه در دوره دوم داشته، به طوری که در طی این دوره‌ها، میزان کاهش بارندگی به ترتیب ۱۰٪ و ۱۶٪ و میزان افزایش درجه حرارت به ترتیب ۴/۶ و ۳/۲ درجه پیش‌بینی گردید.

عزیزی و همکاران (۱۳۸۴)، با بررسی روند دمایی چند دهه اخیر ایران با توجه به افزایش CO₂، به این نتیجه رسیدند که میزان CO₂ جو در این مدت روندی افزایشی داشته و به نظر می‌رسد روندهای مشاهده شده در ایستگاه‌های مورد مطالعه نیز از افزایش CO₂ متأثر گردیده است. خورشیددوست و قویدل رحیمی (۱۳۸۴)، با استفاده از مدل گردش عمومی آزمایشگاه پویایی سیالات ژئوفیزیکی^۲ دمای تبریز را پیش‌بینی نمودند، قویدل رحیمی (۱۳۸۵)، طی پژوهشی با استفاده از مدل مرکز مطالعات ماکس پلانک آلمان به نام ECHAM4، دما و بارش تبریز در شرایط دو برابر شدن دی‌اکسید کربن جو را بررسی نمود. همچنین محمدی و همکاران (۱۳۸۹)، در پژوهشی به منظور بررسی تغییرات بارش و دمای ایران در شرایط گازهای گلخانه‌ای در دهه آینده، با استفاده از مدل MAGICC SCENGEN، به این نتیجه رسیدند که در تمام مناطق ۳۰ گانه ایران برای دهه‌های آینده، دما دارای روند افزایشی خواهد بود که این افزایش دما از دهه ۲۰۲۵ مقادیر بیشتری را نشان می‌دهد. از نظر تغییرات بارش، در دهه‌های آینده، تمامی نواحی ایران دارای روند کاهش بارش هستند. صلاحی و همکاران (۱۳۸۶)، با استفاده از مدل گردش عمومی مؤسسه تحقیقات فضایی گودارد^۳ تغییرات دما و بارش تبریز در شرایط دو برابر شدن دی‌اکسید کربن جو را شبیه‌سازی نموده‌اند. عباسی و همکاران (۱۳۸۹)، با ارزیابی تأثیر تغییر اقلیم بر دما و بارش ایران در دهه‌های آینده با کمک مدل MAGICC-SCENGEN، به این نتیجه رسیدند که کاهش بارش‌های ایران تا دهه ۲۱۰۰ به میزان ۲/۵٪

1- Ramos

2-Geophysical Fluid Dynamics Laboratory (GFDL)

3- Goddard Institute for Space Studies (GISS)

است، در حالی که برای دوره مشابه، بارش های کشورمان به میزان ۱۹/۸٪ افزایش یافته است. روشن و همکاران (۱۳۹۱)، با استفاده از شبیه سازی دما و بارش به این نتیجه رسیدند که دما و بارش برای سال های ۲۰۲۵ و ۲۰۵۰، به ترتیب نشان دهنده افزایش بارش به میزان ۲/۵ و ۳/۰۷ درصدی و دمای کشور به میزان ۱/۳ و ۲/۵ درجه سلسیوس برای این سال ها بوده است.

اثرات گلخانه ای یکی از تهدیدات جدی محیط زیست هستند و عوارض جانبی آن متوجه تمامی نقاط جهان است. با توجه به اینکه بارش در واقع مهم ترین عنصری است که تغییرات آن به طور مستقیم در رطوبت خاک و جریان های سطحی و مخازن زیرزمینی منعکس می شود، بنابراین اولین برداری است که می تواند در مطالعه مناطق خشک مورد توجه قرار گیرد (فرج زاده اصل، ۱۳۸۴: ۲۶)؛ بنابراین، شناسایی تأثیر گاز هگزا فلورید گوگرد بر بارش کشوری نظیر ایران که در منطقه ای خشک از کره زمین واقع شده از اهمیت بسزایی در برنامه ریزی های مربوط به منابع آب برخوردار است. با توجه به اهمیت موضوع مورد بحث، هدف از پژوهش حاضر آشکارسازی نقش گاز هگزا فلورید گوگرد در نوسان پذیری بارش فصلی ایران است.

مواد و روش ها

منطقه مورد مطالعه پهنة وسیع ایران است، با وسعتی معادل ۱۶۴۰۱۹۵ کیلومترمربع که در نیمه جنوبی منطقه معتدل شمالی بین ۰۳' و ۲۵° و ۴۷' و ۳۹° عرض شمالی از خط استوا و ۱۴' و ۴۴° و ۲۰' و ۶۳° طول شرقی از نصف النهار گرینویچ، در جنوب غربی آسیا (خاورمیانه) واقع شده است.

با توجه به اینکه هدف آشکارسازی آماری اثر گازهای گلخانه ای در بارش است، در این پژوهش، روش تحلیل آماری مورد استفاده قرار گرفته است. اطلاعات آماری و داده های مجموع بارش ۳۶ ایستگاه منتخب که از سال ۲۰۰۰ تا ۲۰۱۰ در این مطالعه مورد استفاده قرار گرفته از سازمان هواشناسی کشور اخذ گردید. همچنین آمار و اطلاعات مربوط به گاز هگزا فلورید گوگرد برحسب بیلون در قسمت، مربوط به ایستگاه شاخص مونالوا (جدول ۱) در هاوایی است که داده های مربوطه از سایت^۱ NOAA دریافت گردید و سپس با استفاده از روش همبستگی ساده پیرسون به تجزیه و تحلیل روابط پرداخته شد. همچنین برای نمایش شدت و ضعف تأثیر این گازها بر بارش فصلی ایران پس از بررسی روش های مختلف ترسیمی، با استفاده از روش کریجینگ^۳ که دارای بهترین عملکرد برای ترسیم فضایی رابطه بارش با گاز هگزا فلورید گوگرد در کل ایران بود، نقشه های مطالعه ترسیم گردید.

جدول ۱. مشخصات ایستگاه اندازه گیری گازهای گلخانه ای جهانی (مونالوا)

منطقه	سال تأسیس	طول جغرافیایی	عرض جغرافیایی	ارتفاع سایت
جزیره هاوایی	۱۹۵۷	۱۵۵/۵۷	۱۹/۵۳	۳۳۹۷ متر

نتایج و بحث

ارتباط بارش های بهاره ایران با غلظت گاز هگزا فلورید گوگرد

رابطه میان بارش های بهاره کشور و گاز هگزا فلورید گوگرد با استفاده از روش همبستگی پیرسون مورد محاسبه قرار گرفت. بر اساس محاسبات انجام گرفته، همبستگی معنی دار میان بارش بهاره کشور و گاز هگزا

1- <http://www.esrl.noaa.gov/gmd/dv/data>

2- National Oceanic and Atmospheric Administration

3- Kriging

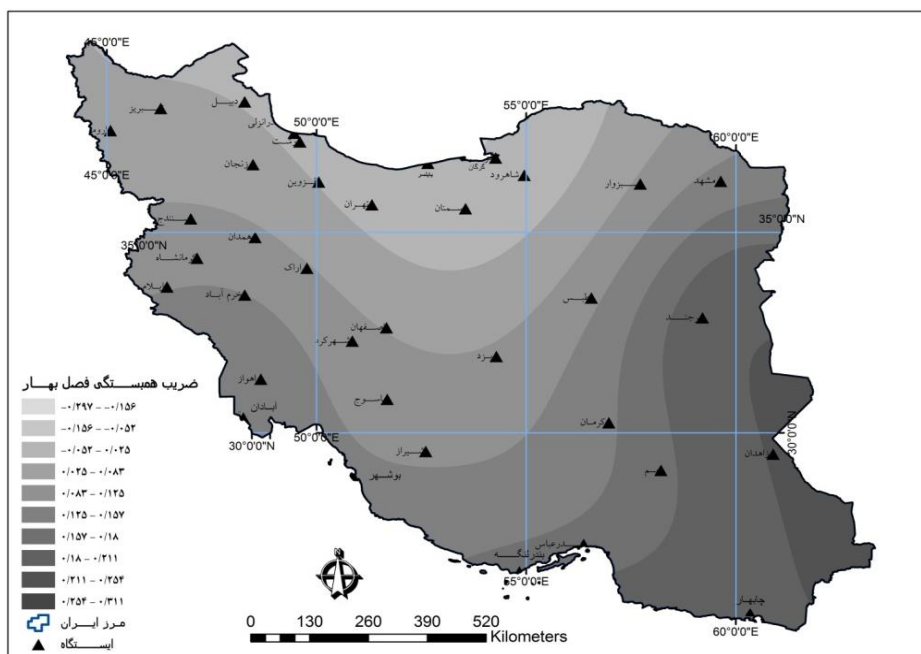
فلورید گوگرد در دو ایستگاه گرگان (-۰/۲۹۷) و زاهدان (۰/۳۱۱) مشاهده شده که هر دو ضریب در سطح ۰/۰۵ معنی داری هستند (جدول ۲). البته ارتباط بارش بهاره ایستگاه گرگان با این گاز رابطه‌ای معکوس است. بر این اساس، افزایش گاز هگزا فلورید گوگرد جو باعث کاهش بارش و کاهش این دو موجب افزایش بارش در ایستگاه گرگان خواهد شد. بالعکس در این فصل، ایستگاه زاهدان نقطه مقابل ایستگاه گرگان می‌باشد و با این گاز رابطه‌ای مثبت و معنی دار دارد.

جدول ۲. ضرایب همبستگی محاسبه شده بین بارش بهاره کشور و گاز هگزا فلورید گوگرد

ایستگاه	ضریب همبستگی	ایستگاه	ضریب همبستگی
گرگان	-۰/۲۹۷*	زاهدان	۰/۳۱۱*

*ضریب معنی دار در سطح ۰/۰۵ درصد

به منظور تحلیل توزیع فضایی، رابطه تأثیرگذاری گاز هگزا فلورید گوگرد جو بر بارش ایستگاه‌های کشور، توزیع فضایی ضرایب همبستگی مورد محاسبه بین گاز هگزا فلورید گوگرد و بارش ایستگاه‌های مورد مطالعه، در شکل ۱ ترسیم گردید.



شکل ۱. توزیع فضایی همبستگی بین بارش بهاره و گاز هگزا فلورید گوگرد

با توجه به شکل ۱، ایستگاه‌های نیمه جنوبی کشور در فصل بهار بیشترین ارتباط را با گاز هگزا فلورید گوگرد نشان می‌دهند. از نیمه شرقی به سمت نیمه غربی از میزان تأثیر گاز هگزا فلورید گوگرد بر مقدار بارش در فصل بهار کاسته می‌شود. بدین معنی که تأثیر این گاز بر بارش فصل بهار در بخش‌های جنوب شرق و شرقی کشور مثبت و به صورت افزایش بارش و سواحل دریای خزر در شمال کشور منفی و به صورت کاهش بارش بوده است.

ارتباط بارش‌های تابستانه ایران با غلظت گاز هگزا فلورید گوگرد

مقادیر ضرایب همبستگی مورد محاسبه بین بارش‌های تابستانه کشور با گاز هگزا فلورید گوگرد نشان می‌دهد که از مجموع ایستگاه‌های مورد مطالعه فقط بارش تابستانه ۳ ایستگاه دارای ارتباط معنی داری با گاز هگزا

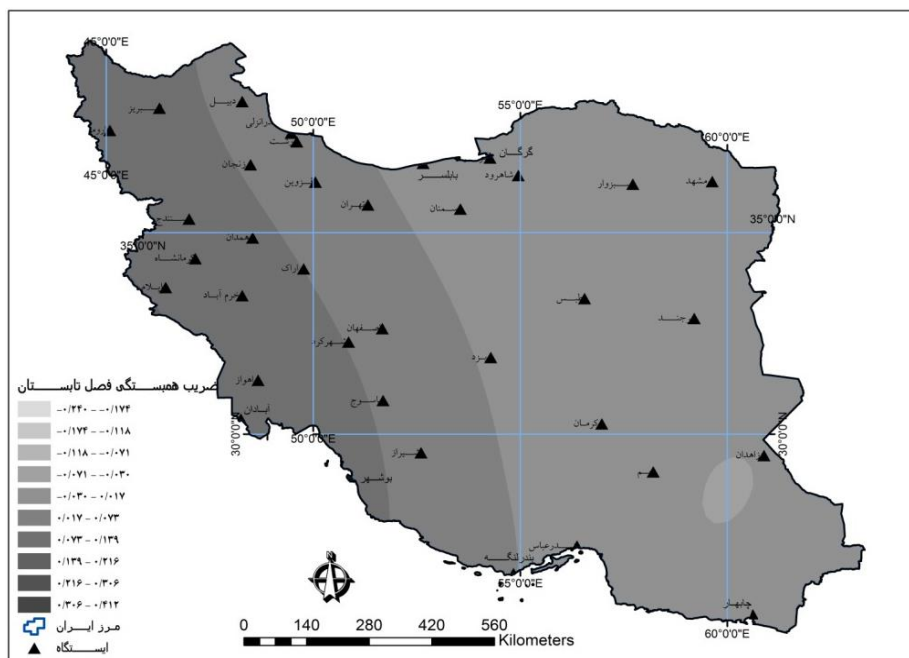
فلورید گوگرد جو هستند. در این میان، بارش تابستانه ارومیه با بالاترین ضریب همبستگی $0/412$ که در سطح $0/01$ معنی دار، ایستگاه ایلام با ضریب همبستگی $0/337$ و تبریز با ضریب همبستگی $0/297$ که در سطح $0/05$ معنی دار هستند، دارای رابطه مثبت و مستقیم با این گاز موجود در جو هستند و این بدان معناست که با افزایش این گاز، بارش تابستانه ۳ ایستگاه یادشده افزایش و با کاهش مقدار آن، بارش های تابستانه ایستگاه های ارومیه، ایلام و تبریز کاهش می یابند (جدول ۳).

جدول ۳. ضرایب همبستگی محاسبه شده بین بارش تابستانه کشور و گاز هگزا فلورید گوگرد

ایستگاه	ضریب همبستگی	ایستگاه	ضریب همبستگی
ارومیه	$0/412^*$	ایلام	$0/337^*$
تبریز	$0/297^*$		

** ضریب معنی دار در سطح $0/01$ درصد، * ضریب معنی دار در سطح $0/05$ درصد

به منظور تحلیل توزیع فضایی، رابطه تأثیرگذاری گاز هگزا فلورید گوگرد جو بر بارش ایستگاه های کشور، توزیع فضایی ضرایب همبستگی مورد محاسبه بین گاز هگزا فلورید و بارش ایستگاه های مورد مطالعه، در شکل ۲ ترسیم گردید.



شکل ۲. توزیع فضایی همبستگی بین بارش تابستانه و گاز هگزا فلورید گوگرد

با توجه به شکل ۲، بارش ایستگاه های نیمه شمالی کشور در فصل تابستان بیشترین ارتباط را با گاز هگزا فلورید گوگرد نشان می دهند. از عرض های بالا به سمت عرض های پایین از میزان تأثیر این گاز بر مقدار بارش در فصل تابستان کاسته می شود. بدین معنی که تأثیر این گاز بر بارش این فصل در بخش های شمال غرب و غرب کشور مثبت و به صورت افزایش بارش و در بخش های شرقی منفی و به صورت کاهش بارش بوده است.

ارتباط بارش های پاییزه ایران با غلظت گاز هگزا فلورید گوگرد

مقادیر ضرایب همبستگی مورد محاسبه بین بارش های پاییزه کشور با گاز هگزا فلورید گوگرد نشان می دهد که از مجموع ایستگاه های مورد مطالعه، بارش پاییزه ۹ ایستگاه دارای ارتباط معنی داری با این گاز هستند. در

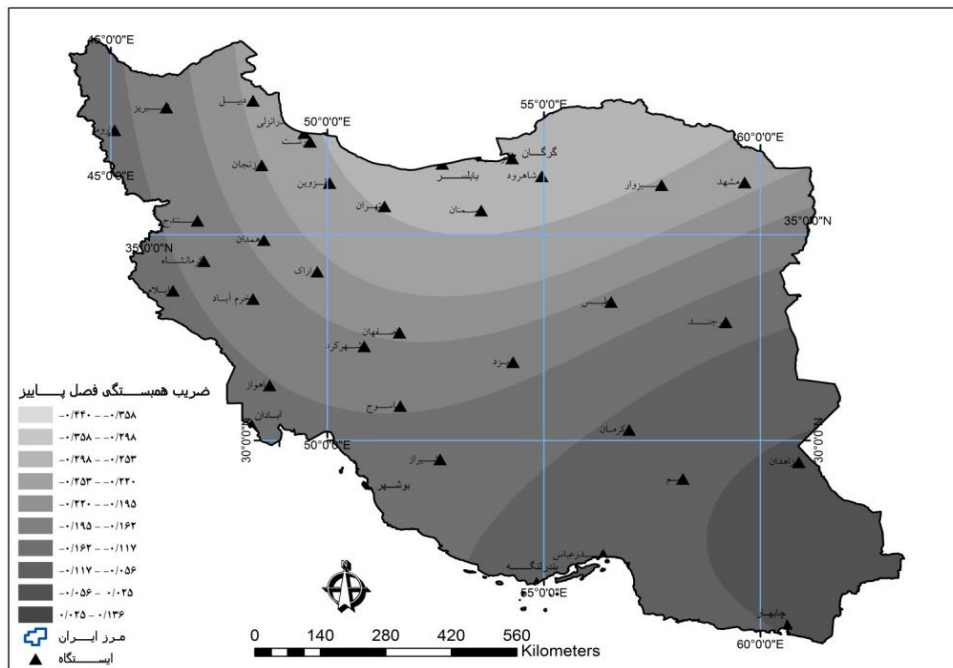
این میان، بارش پاییزه ایستگاه بندر انزلی که با ضریب همبستگی $-0/442$ در سطح $0/01$ دارای بیشترین معنی‌داری، و ایستگاه سبزوار با $-0/291$ در سطح $0/05$ دارای کمترین معنی‌داری هستند، دارای رابطه منفی و معکوسی با گاز هگزا فلورید گوگرد موجود در جو هستند و این بدان معنی است که با کاهش این گاز، بارش پاییزه ایستگاه‌های یادشده افزایش و با افزایش گاز در جو، بارش‌های پاییزه ایستگاه‌ها نیز کاهش می‌یابند. میزان همبستگی سایر ایستگاه‌ها در جدول ۴ درج گردیده است.

جدول ۴. ضرایب همبستگی محاسبه‌شده بین بارش پاییزه کشور و گاز هگزا فلورید گوگرد

ایستگاه	ضریب همبستگی	ایستگاه	ضریب همبستگی
اراک	$-0/440^{**}$	ایلام	$-0/343^*$
اردبیل	$-0/323^*$	مشهد	$-0/398^*$
بابلسر	$-0/405^{**}$	سبزوار	$-0/291^*$
بندر انزلی	$-0/442^{**}$	تهران	$-0/296^*$
قزوین	$-0/352^*$	-	-

** ضریب معنی‌دار در سطح $0/01$ درصد، * ضریب معنی‌دار در سطح $0/05$ درصد

به منظور تحلیل فضایی اثر گاز هگزا فلورید گوگرد جو بر بارش پاییزه ایستگاه‌های کشور، توزیع فضایی ضرایب همبستگی مورد محاسبه بین این گاز و بارش ایستگاه‌های مورد مطالعه در شکل ۳ ترسیم گردید. با توجه به شکل ۳، بارش ایستگاه‌های نیمه شمالی کشور در فصل پاییز بیشترین ارتباط را با این گاز نشان می‌دهند. از عرض‌های بالا به سمت عرض‌های پایین از میزان تأثیر این گاز بر مقدار بارش در فصل پاییز کاسته می‌شود. بدین معنی که تأثیر این گاز بر بارش فصل پاییز در نیمه شمالی و شمال شرقی کشور منفی و به صورت کاهش بارش و در جنوب شرق کشور مثبت و افزایشی بوده است.



شکل ۳. توزیع فضایی همبستگی بارش پاییزه و گاز هگزا فلورید گوگرد

ارتباط بارش‌های زمستانه ایران با غلظت گاز هگزا فلورید گوگرد

بررسی ضرایب همبستگی مورد محاسبه بین بارش‌های زمستانه کشور و غلظت زمستانه گاز هگزا فلورید

گوگرد در هیچ یک از ایستگاه‌های مورد مطالعه معنی‌دار نیست و به این ترتیب این گاز اثری بر بارش‌های زمستانی ایران ندارد.

نتیجه‌گیری

با توجه به نتایج حاصل از تحلیل تأثیر گاز هگزا فلورید گوگرد در نوسان بارش فصلی مناطق مختلف ایران، می‌توان نتیجه گرفت که تأثیر این گاز بر بارش فصل بهار در بخش‌هایی از شرق و جنوب شرق کشور مثبت و به صورت افزایش بارش و در سواحل دریای خزر، به صورت کاهش بارش بوده است. با توجه به اینکه تابستان، فصل خشکی در ایران است؛ بنابراین، بارش‌ها از نظام خاصی پیروی نکرده و نتایج حاصل از تحلیل داده‌ها در این فصل آن‌چنان قابل اطمینان و استناد نیست. با این حال، در فصل تابستان بارش شمال غرب و غرب کشور تأثیر مثبتی از این گاز پذیرفته‌اند. با توجه به نتایج، بارش پاییزه کشور بیشترین تأثیر را از گاز هگزا فلورید گوگرد داشته است. طی دوره آماری (۲۰۱۰-۲۰۰۰)، تأثیر این گاز بر نوسانات بارش ایستگاه‌های بخش‌هایی از جنوب شرقی کشور مثبت و افزایشی بوده و در بارش بخش‌های شمال و شمال شرق کشور تأثیر این گازها از نوع معکوس و به صورت کاهش بارش خود را نشان داده است. در فصل زمستان که فصل حداکثر بارش در اکثر ایستگاه‌های نیمه غربی و شمالی کشور است، گاز هگزا فلورید گوگرد تأثیر معنی‌داری بر بارش کشور نداشته است.

نتایج حاصله نشان می‌دهد که این گاز ارتباط بیشتری با بارش پاییزه در ایران داشته که از میان ایستگاه‌های کشور، بارش در بندر انزلی، بابلسر، گرگان و زاهدان به دلیل شرایط بارشی به‌خصوص فصلی و شهرهای بزرگ و صنعتی مانند اراک، تهران، تبریز، مشهد و قزوین به دلیل آلودگی بیشتر این تأثیر محسوس‌تر از سایر ایستگاه‌ها بوده است.

با توجه به بحث‌های داغ کنونی در زمینه اثر گازهای گلخانه‌ای بر گرمایش جهانی و تغییر احتمالی اقلیم می‌توان چنین استنباط نمود که اثر گاز گلخانه‌ای هگزا فلورید گوگرد بر بارش ایران خیلی اندک بوده و حداکثر اثر آن در فصل پاییز به صورت کاهشی قابل مشاهده است در صورتی که در سایر فصل‌ها، اثر گاز یادشده علاوه بر اینکه بسیار اندک بوده، گاه مثبت و افزایشی هم است؛ یعنی با افزایش غلظت گاز هگزا فلورید گوگرد بر میزان بارش بعضی از ایستگاه‌ها افزوده شده و با کاهش آن از بارش ایستگاه‌ها کاسته می‌شود که این مسئله در تعارض با ایده گرمایش جهانی و تغییر اقلیم از طریق گازهای گلخانه‌ای قرار دارد. نتیجه یادشده در خصوص ارتباط گاز هگزا فلورید گوگرد با بارش‌های ایران دقیقاً با نتیجه اخذشده توسط قویدل و همکاران (۲۰۱۶)، همخوانی دارد. در مطالعه مذکور نتیجه‌گیری شده است که اثر گاز گلخانه‌ای اصلی دی اکسید کربن جو بر بارش‌های ایران نه تنها قوی و کاهشی نیست بلکه ارتباطی ضعیف بین بارش‌های کشور و دی اکسید کربن جو برقرار بوده و حتی این ارتباط در بعضی مناطق و برخی ایستگاه‌ها مثبت است و با افزایش دی اکسید کربن جو، بارش ایستگاه‌ها نیز افزایش می‌یابد.

با توجه به نتایج این مطالعه، توصیه می‌شود که اثر گازهای گلخانه‌ای بر بارش و دمای کشور به صورت جدی‌تری مورد بحث و تبادل نظر قرار داده شود. نتایج حاصله با توجه به مباحث داغ امروزی به‌ویژه پیوستن یا نپیوستن ایران به توافق‌نامه اقلیمی پاریس می‌تواند بسیار راهبردی و تعیین‌کننده باشد.

منابع

تقدیسیان، حسین؛ میناپور، سعید (۱۳۸۲) **تغییر آب‌وهوا (آنچه باید بدانیم)**، چاپ اول، سازمان حفاظت

محیطزیست، دفتر طرح ملی تغییر اقلیم، تهران.

ثبوتی، یوسف (۱۳۹۰) زمین گرم: ارمغان قرن بیست و یکم، چاپ اول، انتشارات گیوتاشناسی، تهران.
 خسروی، محمود؛ اسمعیل نژاد، مرتضی؛ نظری پور، حمید (۱۳۸۹) تغییر اقلیم و تأثیر آن بر منابع آب خاورمیانه،
مجموعه مقالات چهارمین کنگره بین‌المللی جغرافی دانان جهان اسلام، صص. ۸-۱.
 خورشیددوست، محمدعلی؛ قویدل رحیمی، یوسف (۱۳۸۴) شبیه‌سازی آثار دو برابر شدن دی‌اکسید کربن جو بر تغییر
 اقلیم تبریز با استفاده از مدل آزمایشگاه پویایی سیالات ژئوفیزیکی (GFDL)، **محیط‌شناسی**، ۳۹، صص. ۱۰-۱.

دکامی، ارشیا (۱۳۸۵) اثر گازهای گلخانه‌ای، **نشریه نفت و انرژی**، ۵، صص. ۶۱-۵۷.
 روشن، غلامرضا؛ خوش‌اخلاق، فرامرز؛ عزیزی، قاسم (۱۳۹۱) آزمون مدل مناسب گردش عمومی جو برای پیش‌بینی
 مقادیر دما و بارش ایران، تحت شرایط گرمایش جهانی، **جغرافیا و توسعه**، ۱۰ (۲۷)، صص. ۳۶-۱۹.
 صلاحی، برومند؛ ولی‌زاده کامران، خلیل؛ قویدل رحیمی، یوسف (۱۳۸۶) شبیه‌سازی تغییرات دما و بارش تبریز در
 شرایط دو برابر شدن دی‌اکسید کربن جو با استفاده از مدل گردش عمومی مؤسسه مطالعات فضایی گودارد
GISS، **پژوهش‌های جغرافیایی**، ۶۲، صص. ۶۶-۵۵.
 عباسی، فاطمه؛ بابائیان، ایمان؛ حبیبی نوخندان، مجید؛ گلی مختاری، لیلیا؛ ملبوسی، شراره (۱۳۸۹) ارزیابی تأثیر تغییر
 اقلیم بر دما و بارش ایران در دهه‌های آینده با کمک مدل MAGICC-SCENGEN، **پژوهش‌های
 جغرافیای طبیعی**، ۷۲، صص. ۹۱-۱۱۰.

علی حسین زهرایی، معصومه (۱۳۸۷) **خط‌مشی‌ها و تدابیر حقوقی جامعه بین‌الملل برای کنترل گازهای
 گلخانه‌ای**، پایان‌نامه کارشناسی ارشد، دانشگاه شهید بهشتی، پژوهشکده علوم محیطی.
 عزیزی، قاسم؛ کریمی احمدآباد، مصطفی؛ سبک‌خیز، زهرا (۱۳۸۴) روند دمایی چند دهه اخیر ایران و افزایش CO₂،
تحقیقات کاربردی علوم جغرافیایی (علوم جغرافیایی)، ۴ (۵)، صص. ۴۲-۲۵.
 فرج‌زاده اصل، منوچهر (۱۳۸۴) **خشک‌سالی، از مفهوم تا راهکار**، چاپ اول، سازمان جغرافیایی نیروهای مسلح،
 تهران.

قویدل رحیمی، یوسف (۱۳۸۵) ارزیابی حساسیت پذیری دما و بارش تبریز به افزایش دی‌اکسید کربن جو با استفاده از
 مدل‌های گردش جهانی پیوندی جوی - اقیانوسی، **فصلنامه مدرس علوم انسانی**، ویژه‌نامه جغرافیا، ۴۸،
 صص. ۱۲۳-۱۰۲.

محمدی، حسین؛ مقبل، معصومه؛ رنجبر، فیروز (۱۳۸۹) مطالعه تغییرات بارش و دمای ایران با استفاده از مدل
MAGICC SCENGEN، **جغرافیا (فصلنامه علمی - پژوهشی انجمن جغرافیای ایران)**، ۸ (۲۵)، صص.
 ۴۳-۵۷.

مساح بوانی، علیرضا؛ مرید، سعید (۱۳۸۴) اثرات تغییر اقلیم بر منابع آب و تولید محصولات کشاورزی مطالعه موردی:
 حوضه زاینده‌رود اصفهان، **تحقیقات منابع آب ایران**، ۱ (۱)، صص. ۴۷-۴۰.
 منتظری، مریم؛ فهمی، هدایت (۱۳۸۲) اثرات تغییر اقلیم بر منابع آب کشور، **مجموعه مقالات سومین کنفرانس
 منطقه‌ای تغییر اقلیم**.

نظامی، مهدی (۱۳۸۹) بهره‌برداری از استانداردهای بین‌المللی برای مقابله با تغییرات آب‌وهوایی، **نشریه سازمان
 استاندارد و تحقیقات صنعتی ایران**، ماهنامه استاندارد، ۲۲۱.

Frei, C., Schiir, C., Liithi, D., Huw, C. D. (1998) Heavy Rainfall Processes in a Warmer
 Climate, **Geographical Research Letters**, 25 (9), pp.1431-1434.

- Ghavidel, Y., Tolabinejad, M., Farajzadeh, M. (2016) Spatiotemporal Analysis of Carbon Dioxide Impact on Seasonal Rainfall Oscillation in Iran, **Journal of Natural Environment Change**, 2 (1) , pp. 47- 55.
- Ramanathan, V., Feng, Y. (2009) Air pollution, Greenhouse Gases and Climate Change: Global and Regional Perspective, **Atmospheric Environment**, 43 (6), pp. 37-50.
- Ramos, M., Balasch, C., Martínez, J. (2012) Seasonal Temperature and Rainfall Variability during the Last 60 Years in a Mediterranean Climate area of Northeastern Spain: a Multivariate Analysis, **Theor Appl Climatol**, 21 (5), pp. 10-29.
- Raupach, M., Fraser, P. (2011) Climate and Greenhouse Gases, Science and Solution for Australia, Commonwealth Scientific and Industrial Research Organisation (CSIRO) Publishing, Melbourne.